









LEGENDA

EDIFICI VINGOLATI DAL PRG con sovrapposizione della MAPPA DEI DANNI (Individuazione degli esiti della valutazione dei danni)

-  Edifici inagibili (E)
-  Edifici parzialmente inagibili (C)
-  Edifici temporaneamente inagibili (tutto o parte) ma agibili con provvedimenti di pronto intervento (B)
-  Edifici agibili (A)
-  Edifici senza scheda di rilevamento danno

Gli edifici inagibili per rischio esterno (F) sono stati individuati con l'esito intrinseco segnalato nella scheda AeDES

-  Territorio urbanizzato/urbanizzabile di PRG
-  Territorio rurale
-  Ambito Piano Integrato di Recupero (P.I.R.) non oggetto del presente stralcio del Piano della Ricostruzione



Comune di Novi di Modena

Sindaco
Luisa Turci

QUADRO CONOSCITIVO del PIANO DELLA RICOSTRUZIONE - 1° Stralcio
ai sensi dell'art. 12 della L.R. 16/2012 e artt. 7 e 8 dell'Ord. Comm. 60/2013

a cura di:
Arch. Carla Ferrari

Ufficio Ricostruzione
Arch. Mara Pivetti - Responsabile Servizio Programmazione e Gestione Territorio
Geom. Federica Freddi e Geom. Lorenzo Coluccia

collaboratori:
Ivan Passuti
Giulia Gadda

Documentazione fotografica degli edifici tutelati a cura di
Maria Antonietta Mancini, Laura Rivi (Servizio Civile)

MAPPA DEI DANNI DEGLI EDIFICI TUTELATI

Tav. QC/T.a

Approvazione - Luglio 2014

scala 1:10.000