


REGIONE EMILIA - ROMAGNA

CARTA TECNICA REGIONALE

ELEMENTO N° 183122 FORCELLO

SCALA 1:5000

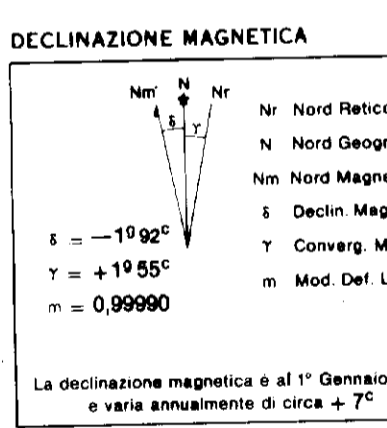


L'equidistanza fra le curve di livello è di 5 metri (per le curve triangolate metri 1: per le curve districi metri 25) l'altimetria espressa in metri è riferita al livello medio del mare (matrografo di Genova). Le coordinate geografiche sono riferite all'ellissoide internazionale con orientamento medio europeo (E.D. 1956) le coordinate piane sono nel sistema Gauss - Boaga.

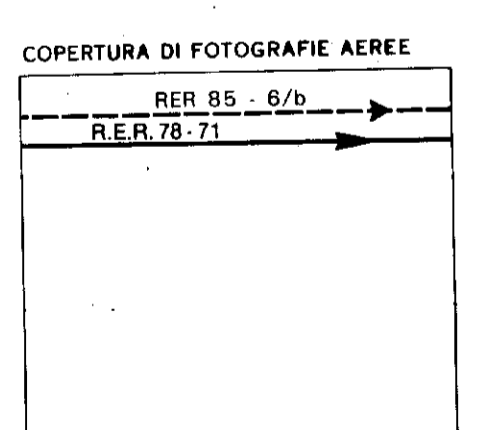
La tolleranza planimetrica dei particolari topografici inseriti con l'aggiornamento, rappresentati con segno di mm 0,3, è di un millimetro alla scala della carta.

	COORDINATE DEI VERTICI			
	GAUSS - BOAGA		U T M	
	N	E	N	E
NO	4 970 843	1 854 838	4 971 022	554 689
NE	4 970 924	1 857 928	4 971 103	557 981
SE	4 968 147	1 857 996	4 968 326	608 048
SO	4 968 066	1 854 703	4 968 245	604 756

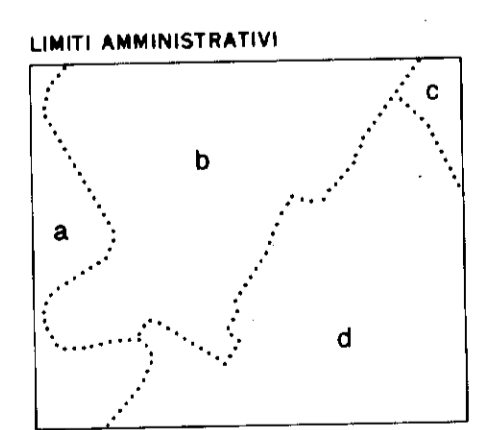
Il reticolo UTM è indicato nella cornice con i segni convenzionali:
fuso ovest ← fuso est →



SITUAZIONE 50000 IGM			
184	185	186	
BOZZOLO	MANTOVA	LEGNAGO	
182	183	184	
GUASTALLA	SUZZARA	MIRANDOLA	
200	201	202	
REGGIO NELL'EMILIA	MODENA	S. GIOVANNI IN PESCICETO	



SITUAZIONE 10000 E 5000		
07	08	05
11	12	09
15	16	13



FOGLIO 50.000 IGM:
183 SUZZARA

SEZIONE 10000 CTR:
183120 SAN POSSIDONIO OVES

ELEMENTO 5000 CTR:
183122 FORCELLO

Coordinamento: Ufficio Cartografico Regione Emilia Romagna
Rilievo del 1978 Esecuzione: Ditta S.C.A.M.E. - Firenze - Roma - Reggio Calabria

Aggiornamento del 1985 (edifici e viabilità) Esecuzione: Ditta C.R.S. Parma

Carta ufficiale della Regione Emilia Romagna n. 19 aprile 1975, n. 241
Tutti i dati di topografia e di idrografia inseriti sulla carta sono stati verificati presso il centro per il rilevamento topografico della Regione Emilia Romagna e diffusi con il presente.

CONTROLLATO AI SENSI DELL'LEGGE N° 23/1969 - NELLA COSTA DELLA N.M. ALLA DIFFUSIONE N° 289 DEL 19/9

LEGENDA
PERIMETRI DI INTERVENTO E LIMITI DI RISPETTO

- Limite del territorio comunale
- Limite delle aree urbane assoggettate al P.I.R.
- Comparti di intervento unitario
- Limite di rispetto alle infrastrutture viarie
- Limite di rispetto ai corsi d'acqua
- Limite aree di tutela paesaggistica (art. 142, c. 1, lett. c), D.L. gs. 42/2004)
- Limite di rispetto Cimiteriale
- Limite di rispetto ai Depuratori
- Perimetro Territorio Urbanizzato
- Perimetro area per progetti di tutela, recupero e valorizzazione del fiume Secchia (art.32 del P.T.C.P.)

ZONIZZAZIONE DEL TERRITORIO

ZONE OMOGENEE DI TIPO B Residenziali

- B1 Zona residenziale consolidata
- B2 Zona residenziale di completamento
- B3 Zona residenziale di recupero
- B4 Zona residenziale di ristrutturazione urbanistica
- B5 Zona residenziale di ristrutturazione

ZONE OMOGENEE DI TIPO C Residenziali

- C1 Zona residenziale con strumento attuativo vigente
- C2 Zona residenziale di espansione

ZONE OMOGENEE DI TIPO D Produttive

- D1 Zona artigianale/industriale di completamento
- D2a Zona artigianale/industriale di espansione con P.P. approvato in itinere
- D2b Zona artigianale/industriale di espansione
- D2c Zona artig./industriale destinata ad insediamenti speciali
- D3 Zona per attrezzature di interesse generale
- D4 Zona per attrezzature di interesse specialistiche
- D6 Zona per attrezzature commerciali/direzionali
- D7 Zona per coltivazione ricerca idrocarburi

ZONE OMOGENEE DI TIPO E Territorio extraurbano

- E1 Agricola normale
- E2.1a Agricola di tutela dei caratteri amb. di bacini e corsi d'acqua: fasce di espans. immondabile
- E2.1b Agricola di tutela dei caratteri amb. di bacini e corsi d'acqua: zone di tutela ordinaria
- E2.2 Agricola di rispetto alle aree urbane
- E2.3 Agricola di valore Paesaggistico Ambientale e di interesse storico testimoniale

ZONE OMOGENEE DI TIPO F e G Destinate a viabilità e attrezzature pubbliche di interesse generale

- F1 ATTREZZATURE TECNICHE E TECNOLOGICHE
- G1 ATTREZZATURE PER LO SVAGO E LO SPORT
- G2 ATTREZZATURE PUBBLICHE DI SERVIZIO

ALTRE ZONE ED ELEMENTI

- VIABILITA' PEDONALE/CICLABILE DI ACCESSO ALLE AREE URBANE
- ELEMENTI VEGETAZIONALI DI PREGIO O MERITEVOLI DI TUTELA (Filar, Alberi, Siepi)
- STAZIONE BOTANICA PROTETTA
- AREE DI INTERESSE ARCHEOLOGICO
- FORESTAZIONE URBANA (Sistema Boschivo, Verde Periurbano)
- AREE DI INTERESSE ECOLOGICO - AMBIENTALE
- AREA DOVE PERMANGONO ELEMENTI DELLE COLTURE TRADIZIONALI
- LIMITI ZONA VINCOLATA L. 1089/39
- VIABILITA' STORICA (Art. 24 a del P.T.C.P.)
- VIABILITA' PROVINCIALE / COMUNALE IN PROGETTO
- TRACCIATO CISPADANA IN PROGETTO
- ELETTRODOTTI
- OLEODOTTI
- METANODOTTI
- ZONE D'ALVEO E D'ACQUA
- RETICOLO IDROGRAFICO MINORE (canali interrabili con formazione di aree verdi e corridoi ecologici)
- RETICOLO IDROGRAFICO MINORE (canali non interrabili o inaffidabili)
- AREE INTERESSATE DA DOSSI
- PISTE CICLABILI
- ZONE DI PROTEZIONE SPECIALE

SIMBOLOGIE

- STAZIONE ECOLOGICA ATTREZZATA
- VERDE PUBBLICO
- ATTREZZATURE PER L'ISTRUZIONE
- ATTREZZATURE COMUNI
- ATTREZZATURE CIMITERIALI
- ATTREZZATURE RELIGIOSE
- ATTREZZATURE TECNOLOGICHE
- PARCHEGGI PUBBLICI
- BOCCIODROMO
- ELEMENTI MINORI DI INTERESSI STORICO TESTIMONIALE
- PIANO DI ORGANIZZAZIONE URBANA
- AREE DI ESPANSIONE CON STRUMENTO ATTUATIVO IN ATTO
- AREE DI ESPANSIONE DA ASSOGGETTARE A STRUMENTO ATTUATIVO
- AREE DA ASSOGGETTARE A PIANO PER L'EDILIZIA ECONOMICA E POPOLARE
- AREE DA ASSOGGETTARE A PIANO PER INSEDIAMENTI PRODUTTIVI
- DISTRIBUTORI CARBURANTE
- POZZO PETROLIFERO
- DEPURATORE
- MACELLO
- TORRE PIEZOMETRICA
- MICROAREE NOMADI
- PESCA SPORTIVA

REVISIONE GENERALE AL PRG
Adottata con delibera di Consiglio Comunale n.1 del 28.01.1999
Approvata con delibera di Consiglio Comunale n. 448 del 31.07.2000

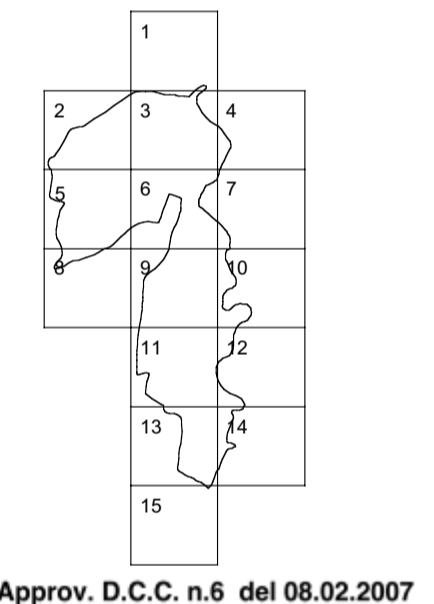



TAVOLA MODIFICATA A SEGUITO DI:

VARIANTE SPECIFICA N. 1:
Adoz. D.C.C. n.23 del 30.05.2001 / Approv. D.C.C. n.57 del 08.11.2001

VARIANTE SPECIFICA N. 6 : Adoz. D.C.C. n.24 del 28.06.2006 / Approv. D.C.C. n.6 del 08.02.2007

Provincia di Modena
COMUNE DI NOVI DI MODENA



PIANO REGOLATORE GENERALE

VARIANTE AL PRG
IN ADEGUAMENTO AL
PIANO DELLA RICOSTRUZIONE - 1° STRALCIO
ai sensi della L.R. n. 16/2012
Nome per la ricostruzione nei territori interessati dal sisma del 20 e 29 Maggio 2012
e dell'Ordinanza commissariale n.60/2013

Adottata con delibera di Consiglio Comunale n° 21 del 27.02.2014
Approvata con delibera di Consiglio Comunale n° del

ZONIZZAZIONE DEL TERRITORIO Forcello

Sindaco
Luca Turchi
Vice
Aldo Cacciari

Ufficio Ricostruzione
e Urbanistica
Geom. Federico Fraldi e Geom. Lorenzo Coluccia
Arch. Paolo
Giulia Galati
Arch. Stefano Gianfranceschi
Arch. Stefano Gianfranceschi
Documentazione fotografica degli edifici lesi a cura di
Maria Antonella Mancini e Laura Pini (Gruppo Carta)

Scala 1 : 5.000
Luglio 2014