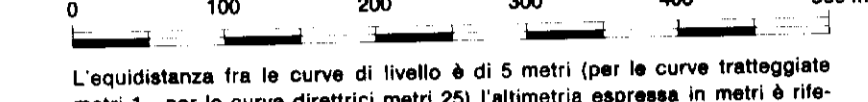


REGIONE EMILIA - ROMAGNA

CARTA TECNICA REGIONALE

ELEMENTO N° 183121
S. POSSIDONIO OVEST

SCALA 1:5000

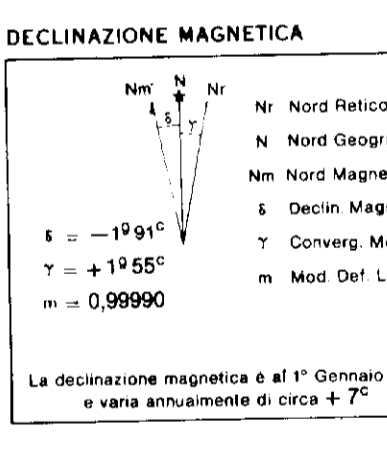


L'equidistanza fra le curve di livello è di 5 metri (per le curve interogresse metri 1: per le curve districci metri 25) l'altezza espressa in metri è riferita al livello medio del mare (marografo di Genova). Le coordinate geografiche sono riferite all'ellissoide internazionale con orientamento medio europeo (E.D. 1956) le coordinate piano sono nel sistema Gauss - Boaga.

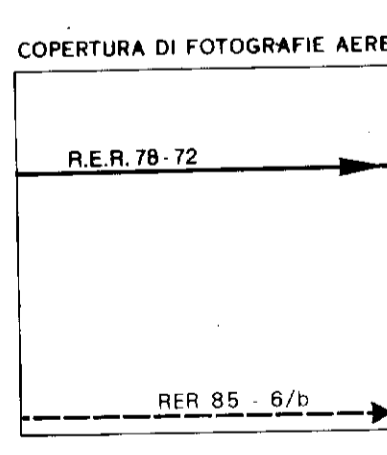
La tolleranza planimetrica dei particolari topografici inseriti con l'appiattimento, rappresentati con segno di mm. 0,2 e di un millimetro alla scala della carta.

COORDINATE DEI VERTICI			
GAUSS - BOAGA		U.T.M.	
N	E	N	E
NO	4 973 621	1 654 569	4 973 800
NE	4 973 701	1 657 859	4 973 880
SE	4 970 924	1 657 928	4 971 103
SO	4 970 843	1 654 636	4 971 022

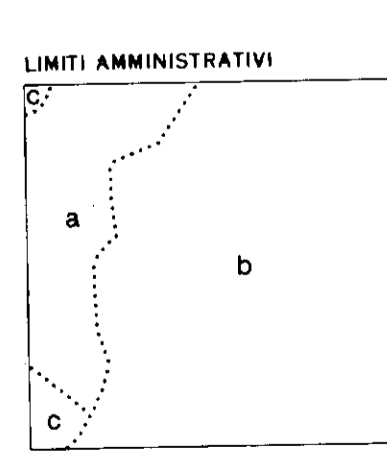
Il reticolo UTM è indicato nella cornice con i segni convenzionali:
fuso ovest — fuso est —



SITUAZIONE 50.000 IGM			
104	105	106	107
BOZZOLO	MANFRA	LEGNAGO	
182	183	184	
GUASTALLA	SUZZARA	MIRANCOLO	
200	201	202	
REGGIO NELLEMBIA	MODENA	S. GIOVANNI IN PERSICETI	



SITUAZIONE 10.000 E 5.000			
07	08	09	
11	12	13	
15	16	17	



FOLGIO 50.000 IGM:
183 SUZZARA

SEZIONE 10.000 CTR:
183120 S. POSSIDONIO

ELEMENTO 5.000 CTR:
183121 S. POSSIDONIO OVEST

Coordinamento: Ufficio Cartografico Regione Emilia Romagna
Rilievo del 1978 Esecuzione: Ditta SC.A.M.E. - Firenze - Roma - Reggio Calabria

Aggiornamento del 1985 (edifici e viabilità): Esecuzione: Ditta C.R.S. Parma

Carta ufficiale della Regione Emilia Romagna (L.R. 10 aprile 1975, n. 24).
Tutti i disegni di costruzione e di manutenzione relativi
alla pianificazione urbanistica e all'edilizia pubblica
della Regione Emilia Romagna o dell'ente competente
CONTROLLATI A SENSO DELLA LEGGE N° 48 DEL 28/02/1980 - NELLA COST. DELL'IGN ALLA DIFFUSIONE N° 208 DEL 10/01/81

LEGENDA
PERIMETRI DI INTERVENTO E LIMITI DI RISPETTO

- Limite del territorio comunale
- Limite delle aree urbane assoggettate al P.I.R.
- Comparti di intervento unitario
- Limite di rispetto alle infrastrutture viarie
- Limite di rispetto ai corsi d'acqua
- Limite aree di tutela paesaggistica (art. 142, c. 1, lett. c), D.L. gs. 42/2004)
- Limite di rispetto Cimiteriale
- Limite di rispetto ai Depuratori
- Perimetro Territorio Urbanizzato
- Perimetro area per progetti di tutela, recupero e valorizzazione del fiume Secchia (art.32 del P.T.C.P.)

ZONIZZAZIONE DEL TERRITORIO

ZONE OMOGENEE DI TIPO B
Residenziali

- B1** ZONA OMOGENEA DI TIPO B.1
Zona residenziale consolidata
- B2** ZONA OMOGENEA DI TIPO B.2
Zona residenziale di completamento
- B3** ZONA OMOGENEA DI TIPO B.3
Zona residenziale di recupero
- B4** ZONA OMOGENEA DI TIPO B.4
Zona residenziale di ristrutturazione urbanistica
- B5** ZONA OMOGENEA DI TIPO B.5
Zona residenziale di ristrutturazione

ZONE OMOGENEE DI TIPO C
Residenziali

- C1** ZONA OMOGENEA DI TIPO C.1
Zona residenziale con strumento attuativo vigente
- C2** ZONA OMOGENEA DI TIPO C.2
Zona residenziale di espansione

ZONE OMOGENEE DI TIPO D
Produttive

- D1** ZONA OMOGENEA DI TIPO D.1
Zona artigianale/industriale di completamento
- D2a** ZONA OMOGENEA DI TIPO D.2A
Zona artigianale/industriale di espansione con P.P. approvato in itinere
- D2b** ZONA OMOGENEA DI TIPO D.2B
Zona artigianale/industriale di espansione
- D2C** ZONA OMOGENEA DI TIPO D.2C
Zona artig./industriale destinata ad insediamenti speciali
- D3** ZONA OMOGENEA DI TIPO D.3
Zona per attrezzature di interesse generale
- D4** ZONA OMOGENEA DI TIPO D.4
Zona per attrezzature di interesse specialistiche
- D6** ZONA OMOGENEA DI TIPO D.6
Zona per attrezzature commerciali/direzionali
- D7** ZONA OMOGENEA DI TIPO D.7
Zona per coltivazione ricerca idrocarburi

ZONE OMOGENEE DI TIPO E
Territorio extraurbano

- E1** ZONA OMOGENEA DI TIPO E1
Agricoltura normale
- E2.1a** ZONA OMOGENEA DI TIPO E2.1a
Agricoltura di tutela dei caratteri amb. di bacini e corsi d'acqua: fasce di espans. inondabile
- E2.1b** ZONA OMOGENEA DI TIPO E2.1b
Agricoltura di tutela dei caratteri amb. di bacini e corsi d'acqua: zone di tutela ordinaria
- E2.2** ZONA OMOGENEA DI TIPO E2.2
Agricoltura di rispetto alle aree urbane
- E2.3** ZONA OMOGENEA DI TIPO E2.3
Agricoltura di valore Paesaggistico Ambientale e di interesse storico testimoniale

ZONE OMOGENEE DI TIPO F e G
Destinate a viabilità e attrezzature pubbliche di interesse generale

- F1** ATTREZZATURE TECNICHE E TECNOLOGICHE
- G1** ATTREZZATURE PER LO SVAGO E LO SPORT
- G2** ATTREZZATURE PUBBLICHE DI SERVIZIO

ALTRE ZONE ED ELEMENTI

- VIABILITA' PEDONALE/CICLABILE DI ACCESSO ALLE AREE URBANE**
- ELEMENTI VEGETAZIONALI DI PREGIO O MERITEVOLI DI TUTELA (Filar, Alberi, Siepi)**
- STAZIONE BOTANICA PROTETTA**
- AREE DI INTERESSE ARCHEOLOGICO**
- FORESTAZIONE URBANA (Sistema Boschivo, Verde Periurbano)**
- AREE DI INTERESSE ECOLOGICO - AMBIENTALE**
- AREA DOVE PERMANGONO ELEMENTI DELLE COLTURE TRADIZIONALI**
- LIMITI ZONA VINCOLATA L. 1089/09**
- VIABILITA' STORICA (Art. 24 a del P.T.C.P.)**
- VIABILITA' PROVINCIALE / COMUNALE IN PROGETTO**
- TRACCIATO CISPADANA IN PROGETTO**
- ELETTRODOTTI**
- OLEODOTTI**
- METANODOTTI**
- ZONE D'ALVEO E D'ACQUA**
- RETICOLO IDROGRAFICO MINORE (canali interrabili con formazione di aree verdi e corridoi ecologici)**
- RETICOLO IDROGRAFICO MINORE (canali non interrabili o inaffluenti)**
- AREE INTERESSATE DA DOSSI**
- PISTE CICLABILI**
- ZONE DI PROTEZIONE SPECIALE**

SIMBOLOGIE

- STAZIONE ECOLOGICA ATTREZZATA
- VERDE PUBBLICO
- ATTREZZATURE PER L'ISTRUZIONE
- ATTREZZATURE COMUNI
- ATTREZZATURE CIMITERIALI
- ATTREZZATURE RELIGIOSE
- ATTREZZATURE TECNOLOGICHE
- PARCHEGGI PUBBLICI
- BOCCIODROMO
- ELEMENTI MINORI DI INTERESSI STORICO TESTIMONIALE
- POU PIANO DI ORGANIZZAZIONE URBANA
- C1 AREE DI ESPANSIONE CON STRUMENTO ATTUATIVO IN ATTO
- C2 AREE DI ESPANSIONE DA ASSOGGETTARE A STRUMENTO ATTUATIVO
- PEE AREE DA ASSOGGETTARE A PIANO PER L'EDILIZIA ECONOMICA E POPOLARE
- PPI AREE DA ASSOGGETTARE A PIANO PER INSEDIAMENTI PRODUTTIVI
- DISTRIBUTORI CARBURANTE
- POZZO PETROLIFERO
- DEPURATORE
- MACELLO
- TORRE PIEZOMETRICA
- MICROAREE NOMADI
- PESCA SPORTIVA

REVISIONE GENERALE AL PRG
Adottata con delibera di Consiglio Comunale n. 1 del 28.01.1999
Approvata con delibera di Consiglio Comunale n. 448 del 31.07.2000

Tavola modificata con le seguenti Varianti Specifiche

VARIANTE SPECIFICA N. 1 : Adoz. D.C.C. n.23 del 30.05.2001 / Approv. D.C.C. n.57 del 08.11.2001
VARIANTE SPECIFICA N. 6 : Adoz. D.C.C. n.24 del 26.06.2006 / Approv. D.C.C. n.6 del 08.02.2007
VARIANTE SPECIFICA N. 8 : Adoz. D.C.C. n.85 del 09.12.2010 / Approv. D.C.C. n.41 del 09.07.2011

Provincia di Modena
COMUNE DI NOVI DI MODENA



PIANO REGOLATORE GENERALE

VARIANTE AL PRG
IN ADEGUAMENTO AL
PIANO DELLA RICOSTRUZIONE - 1° STRALCIO
ai sensi della L.R. n. 16/2012
Norme per la ricostruzione nei territori interessati dal sisma del 20 e 29 Maggio 2012
e dell'Ordinanza commissariale n.60/2013

Adottata con delibera di Consiglio Comunale n° 21 del 27.02.2014
Approvata con delibera di Consiglio Comunale n° del

ZONIZZAZIONE DEL TERRITORIO
S. Possidonio Ovest

Sindaco
Luca Turchi
Vice
Arch. Carlo Ferrari

Ufficio Ricostruzione
Luca Turchi
Cura di
Arch. Carlo Ferrari

Ufficio Ricostruzione
Geom. Federica Fredi e Geom. Lorenzo Colucci
collaboratori:
Arch. Stefano Casali
Giulia Gasca
Stefano Casali

Documentazione fotografica degli edifici lesi a cura di:
Marta Antonella Marconi e Laura Rita (Gruppo Coles)

Scala 1 : 5.000
Luglio 2014